

# IL TARVISIANO




“La bellezza da sola basta a persuadere gli occhi degli uomini,  
senza bisogno d’oratori.”

W. Shakespeare

*“Beauty itself doth of itself persuade  
the eyes of men without orator.”*

*W. Shakespeare*







































































































Lago di Cave del Predil  
Predil Lake  
Photo: Daniel Fisher



Catena del Mangart vista da Rutte  
Mangart Group from Rutte  
Photo: Mario Verin



MTB nella zona del Borgo Lussari  
MTB around Lussari Village  
Photo: Ulderica Da Pozzo



Alpi Giulie viste dall'Oisternig  
Julian Alps from Oisternig  
Photo: Claudio Costerni



Lago di Fusine  
Fusine Lake  
Photo: Bruno Pisani



Lago di Cave del Predil  
Predil Lake  
Left Photo: Mario Verin / Right Photo: Daniel Fisher



Gold Club Tarvisio  
Golf Club Tarvisio  
Photo: CST Archive



Camporosso  
Camporosso  
Photo: Claudio Costerni




Malga Montasio  
Montasio Alm  
Photo: Mario Verin



Lago di Fusine  
Fusine Lake  
Photo: Fabrice Gallina



Val Bartolo  
Val Bartolo  
Photo: Mario Verin



Catena del Canin  
Canin Group  
Photo: CST Archive



No Borders Music Festival: Conca Prevala – Sella Nevea  
No Borders Music Festival: Conca Prevala – Sella Nevea  
Photo: Simone De Luca



Borgo Lussari  
Lussari Village  
Photo: Daniel Fisher



Lago di Fusine  
Fusine Lake  
Photo: Daniel Fisher



Gruppo dello Jof Fuart  
Jof Fuart Group  
Photo: Bruno Pisani




Gruppo dello Jof Fuart  
Jof Fuart Group  
Photo: Carlo Spaliviero / Pentaphoto




Lago di Fusine  
Fusine Lake  
Photo: Mario Verin



Bivacco Luca Vuerich  
Luca Vuerich Bivouac  
Photo: Simone De Cillia




Lago di Fusine  
Fusine Lake  
Left Photo: Carlo Spaliviero / Right Photo: Daniel Fisher



Lago di Fusine  
Fusine Lake  
Photo: Elia Spaliviero



Catena del Canin  
Canin Group  
Photo: Andrea Piuissi



Lago di Fusine  
Fusine Lake  
Photo: Elia Spaliviero



Ciclovía Alpe Adria Radweg  
Alpe Adria Cycle Track  
Photo: Carlo Spaliviero / Pentaphoto



Monte Lussari  
Lussari Mountain  
Photo: Claudio Costerni



Alpi Giulie Occidentali  
Western Julian Alps  
Photo: Daniel Fisher



Valbruna  
Valbruna  
Photo: Claudio Costerni



Gruppo dello Jof Fuart  
Jof Fuart Group  
Left Photo: Carlo Spaliviero / Right Photo: CST Archive



Lago e foresta di Fusine  
Fusine Forest and Lake  
Photo: Mario Verin



Evento Enogastronomico Ein Prosit  
Ein Prosit Event  
Photo: Fabrice Gallina



Monte Lussari  
Lussari Mountain  
Photo: Claudio Costerni



Conca Prevala Freeride  
Freeride in Conca Prevala  
Photo: Nicola Brollo



Gruppo dello Jof Fuart  
Jof Fuart Group  
Photo: Bruno Pisani



Monte Lussari  
Lussari Mountain  
Photo: Pentaphoto



Conca Prevala  
Conca Prevala  
Photo: Carlo Spaliviero



Sella Nevea  
Sella Nevea  
Photo: Pentaphoto



Foresta di Tarvisio  
Forest of Tarvisio  
Photo: Claudio Beltrame



Sleddog in Piana di Fusine  
Sleddog in Fusine  
Photo: Carlo Spaliviero



Cima Cacciatore  
Cacciatore Peak  
Photo: Carlo Spaliviero



Monte Forato: Sella Nevea  
Forato Mountain: Sella Nevea  
Left Photo: Pentaphoto / Right Photo: Carlo Spaliviero



Monte Lussari  
Lussari Mountain  
Photo: Bruno Pisani



Catena del Canin  
Canin Group  
Photo: Andrea Piussi



Krampus  
Krampus  
Photo: Luca Tassotto

# Come raggiungere il Tarvisiano / How to get to Tarvisiano



Tarvisio ed il suo comprensorio godono di una posizione unica: ubicati nell'angolo nord-orientale dell'Italia sul confine con Austria e Slovenia si trovano lungo una delle principali arterie di comunicazioni europee, la linea Vienna-Venezia-Roma. Raggiungere Tarvisio quindi è molto facile sia tramite mezzi pubblici che in auto.

## IN AUTO

L'autostrada A23 Alpe Adria serve tutto il comprensorio del Tarvisiano, con le uscite di Pontebba (da dove si può raggiungere in circa 20 minuti Passo Pramollo-Nassfeld con oltre 100 km di piste da sci), Malborghetto-Valbruna e Tarvisio (ultima uscita in Italia). L'A23 è una diramazione della A4 Torino-Milano-Venezia-Trieste: raggiungere Tarvisio in auto è quindi quanto di più comodo si possa immaginare. Da qualsiasi città del Nord Italia si può dunque raggiungere il Tarvisiano in poche ore. Per chi proviene dall'Austria o dalla Slovenia, niente di più facile: Tarvisio è la prima uscita in Italia, collegata con le principali autostrade dei due paesi.

## IN TRENO

La stazione ferroviaria di Tarvisio Boscoverde (a circa 3 km dal centro cittadino) è molto ben collegata con diverse corse giornaliere a Udine, Trieste e Venezia in Italia, e a Villach, Klagenfurt, Graz e Vienna in Austria. Numerosi treni regionali partono ogni giorno da Udine per raggiungere Tarvisio in poco più di 40 minuti. Tre corse giornaliere inoltre collegano direttamente Venezia a Tarvisio, rendendo così molto facile raggiungere la stazione sciistica da ogni angolo d'Italia. Altrettante corse giornaliere collegano poi direttamente Tarvisio Boscoverde a Villach - da cui si possono poi agevolmente raggiungere le principali città austriache - Klagenfurt e Vienna (raggiungibile in circa 4 ore).

## IN AEREO

Tarvisio si trova al centro della nuova Europa, ed è ben servita dai principali aeroporti del centro Europa. Gli aeroporti di Trieste, Klagenfurt e Ljubljana si trovano a meno di un'ora di auto o di treno, mentre gli aeroporti di Venezia e Monaco collegano Tarvisio con le principali città Europee.

Tarvisio and his district have a unique position: it's located in the north - east of Italy on the border with Austria and Slovenia along one of the major European thoroughfare, Vienna - Venice - Rome main line. It is therefore very easy to reach Tarvisio by public transportation or by car.

## BY CAR

The highway A23 Alpe Adria serves the whole district of Tarvisiano, with exits of Pontebba (from where you can reach in about 20 minutes Passo Pramollo - Nassfeld with over 100 km of ski runs), Malborghetto Valbruna and Tarvisio (last exit in Italy). A23 is a ramification of A4 Turin - Milan - Venice - Trieste: reach Tavisio by car is very comfortable. Tarvisio can be reached in a few hours from most cities of northern Italy. From Austria and Slovenia, Tarvisio is the first exit in Italy, connected to major highways in both countries.

## BY TRAIN

The railway station of Tarvisio Boscoverde (about 3 km from the centre) is very well connected with several daily trips to Udine, Trieste and Venice in Italy, and to Villach, Klagenfurt, Graz and Vienna in Austria. Many regional trains leave every day from Udine to reach Tarvisio in just over 40 minutes. Three daily trips connect directly Venice and Tarvisio, so it's very easy to reach the ski resort from everywhere in Italy. As many daily trips connect directly Tarvisio Boscoverde to Villach - from which you can easily reach the major cities in Austria - Klagenfurt and Vienna (reached in about 4 hours).

## BY PLANE

Tarvisio is situated in the centre of new Europe and it's well served by major airports in the centre of Europe. The airports of Trieste, Klagenfurt and Ljubljana can be reached in less than an hour by car or by train, while the airports of Venice and Monaco connect Tarvisio with major European cities.

## INFO E BOOKING

Consorzio di Promozione Turistica del Tarvisiano,  
Sella Nevea e Passo Pramollo  
via Roma, 14 33018 Tarvisio (UD)  
e-mail: [consorzio@tarvisiano.org](mailto:consorzio@tarvisiano.org)

**Interreg**

Italia-Österreich

Go.To.NATURE

European Regional Development Fund



EUROPEAN UNION



**INFO E BOOKING**

Consorzio di Promozione Turistica del Tarvisiano,  
Sella Nevea e Passo Pramollo  
via Roma, 14  
33018 Tarvisio (UD)

tel: +39 0428 2392  
consorzio@tarvisiano.org  
www.tarvisiano.org



**FRIULI VENEZIA GIULIA**  
www.turismofvg.it

  
*il Tarvisiano*